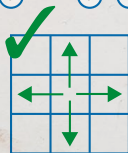
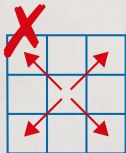
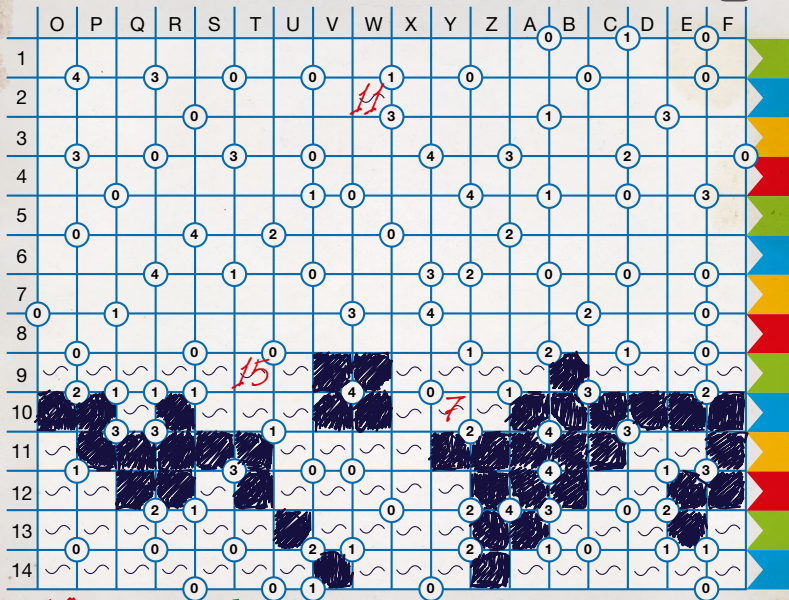



KART OVER DYPHAVSGROTTE



 = 1 sjømil

NOTATER

W2 = 11 Sjømil til det eneste sikre oppstigningssted

T9 = 15 Sjømil til det eneste sikre oppstigningssted

Y10 = 7 Sjømil til det eneste sikre oppstigningssted

Den korteste ruten inne i grotten, til det stedet hvor ubåten trygt kan stige til overflaten.